



УТВЕРЖДАЮ:
Заведующий МБДОУ №49
«Золотой петушок» г.Симферополя
В.В.Дресвянникова

12 декабря 2019г.

**Анкета
(информация об объекте социальной инфраструктуры)
к паспорту доступности оси
N 2**

1. Общие сведения об объекте

- 1.1. Наименование (вид) объекта: здание;
 1.2. Адрес объекта: 295034, Российская Федерация, Республика Крым, г. Симферополь, пер.Февральский, 6;
 1.3. Сведения о размещении объекта:
 - отдельно стоящее здание 2 (два) этажа, площадью - 1081,9 кв.м.;
 - наличие прилегающего земельного участка (да, нет) - 3694,0 м²;
 1.4. Год постройки здания 1961 год, последнего капитального ремонта - -
 1.5. Дата предстоящих плановых ремонтных работ: текущего -, капитального -.
Сведения об организации, расположенной на объекте.
 1.6. Название организации (учреждения), (полное юридическое наименование - согласно Уставу): Муниципальное бюджетное дошкольное образовательное учреждение "Детский сад компенсирующего вида №49 "Золотой петушок" муниципального образования городской округ Симферополь Республики Крым (МБДОУ №49 «Золотой петушок»);
 1.7. Юридический адрес организации (учреждения): 295034, Российская Федерация, Республика Крым, г. Симферополь, пер.Февральский, д.6;
 1.8. Основание для пользования объектом: (оперативное управление, аренда, собственность) оперативное управление;
 1.9. Форма собственности: (государственная, негосударственная, муниципальная) муниципальная;
 1.10. Территориальная принадлежность: (федеральная, региональная, муниципальная) муниципальная;
 1.11. Вышестоящая организация (наименование): Муниципальное казенное учреждение Управление образования Администрации города Симферополя;
 1.12. Адрес вышестоящей организации, другие координаты 295034, Российская Федерация, Республика Крым, г.Симферополь, б. Франко д.25

**2. Характеристика деятельности организации на объекте
(по обслуживанию населения)**

- 2.1 Сфера деятельности (здравоохранение, образование, социальная защита, физическая культура и спорт, культура, связь и информация, транспорт, жилой фонд, потребительский рынок и сфера услуг, другое) образование
 2.2 Виды оказываемых услуг образовательные
 2.3 Форма оказания услуг: (на объекте, с длительным пребыванием, в т.ч. проживанием, на дому, дистанционно) на объекте
 2.4 Категории обслуживаемого населения по возрасту: (дети, взрослые трудоспособного возраста, пожилые; все возрастные категории) дети
 2.5 Категории обслуживаемых инвалидов: все категории инвалидов;

4.4.5. согласование с общественными организациями инвалидов :

4.4.6. другое _____

Имеется заключение уполномоченной организации о состоянии доступности объекта (наименование документа и выдавшей его организации, дата), прилагается: нет.

4.7. Информация может быть размещена (обновлена) на Карте доступности Субъекта Российской Федерации www.zhit-vmeste.ru
(наименование сайта, портала)

5. Особые отметки

Приложения:

Результаты обследования:

- | | |
|--|----------------|
| 1. Территории, прилегающей к объекту | на <u>1</u> л. |
| 2. Входа (входов) в здание | на <u>2</u> л. |
| 3. Путей движения в здании | на <u>2</u> л. |
| 4. Зоны целевого назначения объекта | на <u>1</u> л. |
| 5. Санитарно-гигиенических помещений | на <u>1</u> л. |
| 6. Системы информации (и связи) на объекте | на <u>1</u> л. |


Результаты фотофиксации на объекте 53 фото на 15 л.

Поэтажные планы, паспорт БТИ здание детского сада на - л.

Руководитель рабочей группы :

Заведующий МБДОУ №49 «Золотой петушок» г.Симферополя
(должность)


Дресвянникова В.В.
(Ф.И.О)


(подпись)

Члены рабочей группы :


Старший воспитатель МБДОУ №49 «Золотой петушок» г.Симферополя
(должность)

Гавриленко Т.Г.
(Ф.И.О)


(подпись)


Главный специалист отдела по вопросам доступности ДТСЗН администрации г. Симферополя
(должность)

Кошелева Н.А.
(Ф.И.О)


(подпись)

Председатель ассоциации инвалидов и общественной организации инвалидов РК
(должность)

Кучмий Д.С.
(Ф.И.О)


(подпись)

Управленческое решение согласовано " ____ " _____ 20__ г. (протокол N ____)
Комиссией (название). _____

Начальник Департамента
труда и социальной защиты
населения администрации
города Симферополя

Д.А.Фератова

"19" декабря 2019

**Паспорт доступности
объекта социальной инфраструктуры (ОСИ)
N 2**

1. Общие сведения об объекте

- 1.1. Наименование (вид) объекта: здание;
- 1.2. Адрес объекта: 295034, Российская Федерация, Республика Крым, г. Симферополь, пер.Февральский, б;
- 1.3. Сведения о размещении объекта:
- отдельно стоящее здание 2 (два) этажа, площадью - 1081,9 кв.м.;
 - наличие прилегающего земельного участка (да, нет) - 3694,0 м²;
- 1.4. Год постройки здания - 1961 год, последнего капитального ремонта - --
- 1.5. Дата предстоящих плановых ремонтных работ: текущего --, капитального --.
- Сведения об организации, расположенной на объекте*
- 1.6. Название организации (учреждения), (полное юридическое наименование - согласно Уставу) : Муниципальное бюджетное дошкольное образовательное учреждение "Детский сад компенсирующего вида №49 "Золотой петушок" муниципального образования городской округ Симферополь Республики Крым (МБДОУ №49 «Золотой петушок»);
- 1.7. Юридический адрес организации (учреждения): 295034, Российская Федерация, Республика Крым, г. Симферополь, пер.Февральский, д.б;
- 1.8. Основание для пользования объектом: (оперативное управление, аренда, собственность) оперативное управление;
- 1.9. Форма собственности: (государственная, негосударственная, муниципальная) муниципальная;
- 1.10. Территориальная принадлежность: (федеральная, региональная, муниципальная) муниципальная;
- 1.11. Вышестоящая организация (наименование): Муниципальное казенное учреждение Управление образования Администрации города Симферополя;
- 1.12. Адрес вышестоящей организации, другие координаты: 295034, Российская Федерация, Республика Крым, г.Симферополь, б. Франко д.25.

**2. Характеристика деятельности организации на объекте
(по обслуживанию населения)**

- 2.1 Сфера деятельности (здравоохранение, образование, социальная защита, физическая культура и спорт, культура, связь и информация, транспорт, жилой фонд, потребительский рынок и сфера услуг, другое) - образование;
- 2.2 Виды оказываемых услуг - образовательные;
- 2.3 Форма оказания услуг: (на объекте, с длительным пребыванием, в т.ч. проживанием, на дому, дистанционно) - на объекте;
- 2.4 Категории обслуживаемого населения по возрасту: (дети, взрослые трудоспособного возраста, пожилые; все возрастные категории) - дети;
- 2.5 Категории обслуживаемых инвалидов: все категории инвалидов;
- 2.6 Плановая мощность: посещаемость (количество обслуживаемых в день), вместимость, пропускная способность - 120 чел.

Заведующий МБДОУ № 49 «Золотой петушок»
г. Симферополя
_____ В.В.Дресвянникова
"19" декабря 2019г.

**Паспорт доступности
объекта социальной инфраструктуры (ОСИ)
N1**

1. Общие сведения об объекте

- 1.1. Наименование (вид) объекта здание детского сада (объект образования)
- 1.2. Адрес объекта 295034 Российская Федерация, Республика Крым, г.Симферополь пер.Февральский,6
- 1.3. Сведения о размещении объекта:
- отдельно стоящее здание 2 (два) этажа, 1081,9 кв.м
- часть здания _____ этажей (или на _____ этаже),
- наличие прилегающего земельного участка (да, нет); 3694 кв.м
- 1.4. Год постройки здания 1961, последнего капитального ремонта
- 1.5. Дата предстоящих плановых ремонтных работ: текущего -, капитального - 2016 г.
сведения об организации, расположенной на объекте
- 1.6. Название организации (учреждения), (полное юридическое наименование - согласно Уставу) , Муниципальное бюджетное дошкольное образовательное учреждение «Детский сад компенсирующего вида №49 «Золотой петушок» муниципального образования городской округ Симферополь Республики Крым
- 1.7. Юридический адрес организации (учреждения) 295034 Российская Федерация, Республика Крым, г.Симферополь, пер.Февральский,6
- 1.8. Основание для пользования объектом (оперативное управление, аренда, собственность) оперативное управление
- 1.9. Форма собственности (государственная, негосударственная) государственная
- 1.10. Территориальная принадлежность (федеральная, региональная, муниципальная) муниципальная
- 1.11. Вышестоящая организация (наименование) Муниципальное казенное учреждение Управление образования Администрации г.Симферополя Республики Крым
- 1.12. Адрес вышестоящей организации, другие координаты 295034, Российская Федерация, Республика Крым, г.Симферополь, б. Франко д.25

**2. Характеристика деятельности организации на объекте
(по обслуживанию населения)**

- 2.1 Сфера деятельности (здравоохранение, образование, социальная защита, физическая культура и спорт, культура, связь и информация, транспорт, жилой фонд, потребительский рынок и сфера услуг, другое) образование
- 2.2 Виды оказываемых услуг образовательные
- 2.3 Форма оказания услуг: (на объекте, с длительным пребыванием, в т.ч. проживанием, на дому, дистанционно) на объекте
- 2.4 Категории обслуживаемого населения по возрасту: (дети, взрослые трудоспособного возраста, пожилые; все возрастные категории) дети
- 2.5 Категории обслуживаемых инвалидов: нет
- 2.6 Плановая мощность: посещаемость (количество обслуживаемых в день), вместимость, пропускная способность 110 чел.

2.7 Участие в исполнении ИПР инвалида, ребенка-инвалида (да, нет) да

3. Состояние доступности объекта

3.1 Путь следования к объекту пассажирским транспортом

(описать маршрут движения с использованием пассажирского транспорта) троллейбус № 6 до остановки «Куйбышевский рынок» и маршрутное такси №1 по направлению к ДКП до остановки «Куйбышевский рынок». Далее при движении от автобусной остановки «Куйбышевский рынок» двигаться в направлении ДКП по ул.Киевской по тротуару до пер.Февральский (поворот направо), по тротуару к зданию МБДОУ.

наличие адаптированного пассажирского транспорта к объекту нет

3.2 Путь к объекту от ближайшей остановки пассажирского транспорта:

3.2.1 расстояние до объекта от остановки транспорта «Куйбышевский рынок» (по направлению к ДКП) - 239 м.

3.2.2 время движения (пешком) 5-10 мин.

3.2.3 наличие выделенного от проезжей части пешеходного пути (да, нет), да

3.2.4 Перекрестки: нерегулируемые; регулируемые, со звуковой сигнализацией, таймером; регулируемый, т-образный нерегулируемый

3.2.5 Информация на пути следования к объекту: акустическая, тактильная, визуальная; нет

3.2.6 Перепады высоты на пути: есть, нет (описать бордюры, лестница)

Их обустройство для инвалидов на коляске: да, нет (нет)

3.3 Организация доступности объекта для инвалидов - форма обслуживания*

№ п/п	Категория инвалидов (вид нарушения)	Вариант организации доступности объекта (формы обслуживания)* <u></u>
1.	Все категории инвалидов и МГН	
	в том числе инвалиды:	
2	передвигающиеся на креслах-колясках	ВНД
3	с нарушениями опорно-двигательного аппарата	ВНД
4	с нарушениями зрения	ВНД
5	с нарушениями слуха	ВНД
6	с нарушениями умственного развития	ВНД

* - указывается один из вариантов: "А", "Б", "ДУ", "ВНД"

3.4 Состояние доступности основных структурно-функциональных зон

№ п/п	Основные структурно-функциональные зоны	Состояние доступности, в том числе для основных категорий инвалидов* <u></u>
1	Территория, прилегающая к зданию (участок)	ВНД
2	Вход (входы) в здание	ВНД
3	Путь (пути) движения внутри здания (в т.ч. пути эвакуации)	ВНД
4	Зона целевого назначения здания (целевого посещения объекта)	ВНД
5	Санитарно-гигиенические помещения	ВНД
6	Система информации и связи (на всех зонах)	ВНД
7	Пути движения к объекту (от остановки транспорта)	ВНД

* Указывается: ДП-В - доступно полностью всем; ДП-И (К, О, С, Г, У) - доступно полностью избирательно (указать категории инвалидов); ДЧ-В - доступно частично всем; ДЧ-И (К, О, С, Г, У) - доступно частично избирательно (указать категории инвалидов); ДУ - доступно условно, ВНД - временно недоступно

3.5. Итоговое заключение о состоянии доступности ОСИ: необходима адаптация основных структурно-функциональных зон

4. Управленческое решение

4.1. Рекомендации по адаптации основных структурных элементов объекта

№ п/п	Основные структурно-функциональные зоны объекта	Рекомендации по адаптации объекта (вид работы)*
1	Территория, прилегающая к зданию (участок)	Капитальный ремонт
2	Вход (входы) в здание	Капитальный ремонт, ТСП, организационные мероприятия
3	Путь (пути) движения внутри здания (в т.ч. пути эвакуации)	Капитальный ремонт, ТСП, организационные мероприятия
4	Зона целевого назначения здания (целевого посещения объекта)	Капитальный ремонт, ТСП, организационные мероприятия
5	Санитарно-гигиенические помещения	Капитальный ремонт, ТСП, организационные мероприятия
6	Система информации на объекте (на всех зонах)	Капитальный ремонт, ТСП, организационные мероприятия
7	Пути движения к объекту (от остановки транспорта)	Организационные мероприятия
8	Все зоны и участки	Капитальный ремонт, ТСП, организационные мероприятия

* - указывается один из вариантов (видов работ): не нуждается; ремонт (текущий, капитальный); индивидуальное решение с ТСП; технические решения невозможны - организация альтернативной формы обслуживания

4.2. Период проведения работ 2020 г. в рамках исполнения государственной Программы РФ «Доступная среда на 2011-2020 гг.»

(указывается наименование документа: программы, плана)

4.3. Ожидаемый результат (по состоянию доступности) после выполнения работ по адаптации беспрепятственный доступ (эвакуация) на объект

Оценка результата исполнения программы, плана (по состоянию доступности) доступна в полном объеме

4.4. Для принятия решения требуется, не требуется (нужное подчеркнуть):

Согласование Министерства образования, науки и молодежи Республики Крым

Имеется заключение уполномоченной организации о состоянии доступности

объекта (наименование документа и выдавшей его организации, дата), прилагается _____

4.5. Информация размещена (обновлена) на Карте доступности субъекта Российской Федерации дата _____

(наименование сайта, портала)

5. Особые отметки

Паспорт сформирован на основании:

1. Анкеты (информации об объекте) от "20" мая 2016 г.,
2. Акта обследования объекта: акт № 40/1 от "20" мая 2016 г.
3. Решения Комиссии МБДОУ №49 «Золотой петушок» от "20" мая 2016 г.

УТВЕРЖДАЮ
Заведующий МБДОУ № 49
«Золотой петушок»
г. Симферополя
_____ В.В.Дресвянникова
"19" декабря 2019г.

**Анкета
(информация об объекте социальной инфраструктуры)
к паспорту доступности оси
N1**

1. Общие сведения об объекте

- 1.1. Наименование (вид) объекта здание детского сада (объект образования)
1.2. Адрес объекта 295034 Российская Федерация, Республика Крым, г.Симферополь пер.Февральский,б
1.3. Сведения о размещении объекта:
- отдельно стоящее здание 2 (два) этажа, 1081,9 кв.м
- часть здания _____ этажей (или на _____ этаже),
- наличие прилегающего земельного участка (да, нет); 3694 кв.м
1.4. Год постройки здания 1961, последнего капитального ремонта
1.5. Дата предстоящих плановых ремонтных работ: текущего -, капитального -2016 г.
сведения об организации, расположенной на объекте
1.6. Название организации (учреждения), (полное юридическое наименование - согласно Уставу) , Муниципальное бюджетное дошкольное образовательное учреждение «Детский сад компенсирующего вида №49 «Золотой петушок» муниципального образования городской округ Симферополь Республики Крым
1.7. Юридический адрес организации (учреждения) 295034 Российская Федерация, Республика Крым, г.Симферополь пер.Февральский,б
1.8. Основание для пользования объектом (оперативное управление, аренда, собственность) оперативное управление
1.9. Форма собственности (государственная, негосударственная) государственная
1.10. Территориальная принадлежность (федеральная, региональная, муниципальная) муниципальная
1.11. Вышестоящая организация (наименование) Муниципальное казенное учреждение Управление образования Администрации г.Симферополя Республики Крым
1.12. Адрес вышестоящей организации, другие координаты 295034, Российская Федерация, Республика Крым, г.Симферополь, б. Франко д.25

2. Характеристика деятельности организации на объекте

(по обслуживанию населения)

- 2.1 Сфера деятельности (здравоохранение, образование, социальная защита, физическая культура и спорт, культура, связь и информация, транспорт, жилой фонд, потребительский рынок и сфера услуг, другое) образование
2.2 Виды оказываемых услуг образовательные
2.3 Форма оказания услуг: (на объекте, с длительным пребыванием, в т.ч. проживанием, на дому, дистанционно) на объекте
2.4 Категории обслуживаемого населения по возрасту: (дети, взрослые трудоспособного возраста, пожилые; все возрастные категории) дети
2.5 Категории обслуживаемых инвалидов: все категории

2.6 Плановая мощность: посещаемость (количество обслуживаемых в день), вместимость, пропускная способность 110 чел.

2.7 Участие в исполнении ИПР инвалида, ребенка-инвалида (да, нет) да

3. Состояние доступности объекта

3.1 Путь следования к объекту пассажирским транспортом

(описать маршрут движения с использованием пассажирского транспорта) троллейбус № 6 до остановки «Куйбышевский рынок» и маршрутное такси №1 по направлению к ДКП до остановки «Куйбышевский рынок». Далее при движении от автобусной остановки «Куйбышевский рынок» двигаться в направлении ДКП по ул.Киевской по тротуару до пер.Февральский (поворот направо), по тротуару к зданию МБДОУ.

наличие адаптированного пассажирского транспорта к объекту нет

3.2 Путь к объекту от ближайшей остановки пассажирского транспорта:

3.2.1 расстояние до объекта от остановки транспорта «Куйбышевский рынок» (по направлению к ДКП) - 239 м.

3.2.2 время движения (пешком) 5-10 мин.

3.2.3 наличие выделенного от проезжей части пешеходного пути (да, нет), да

3.2.4 Перекрестки: нерегулируемые; регулируемые, со звуковой сигнализацией, таймером; регулируемый, т-образный нерегулируемый

3.2.5 Информация на пути следования к объекту: акустическая, тактильная, визуальная; нет

3.2.6 Перепады высоты на пути: есть, нет (описать бордюры, лестница)

Их обустройство для инвалидов на коляске: да, нет (нет)

3.3 Организация доступности объекта для инвалидов - форма обслуживания*

№ п/п	Категория инвалидов (вид нарушения)	Вариант организации доступности объекта (формы обслуживания)* <u></u>
1.	Все категории инвалидов и МГН в том числе инвалиды:	
2	передвигающиеся на креслах-колясках	ВНД
3	с нарушениями опорно-двигательного аппарата	ВНД
4	с нарушениями зрения	ВНД
5	с нарушениями слуха	ВНД
6	с нарушениями умственного развития	ВНД

* - указывается один из вариантов: "А", "Б", "ДУ", "ВНД"

3.4 Состояние доступности основных структурно-функциональных зон

№ п/п	Основные структурно-функциональные зоны	Состояние доступности, в том числе для основных категорий инвалидов* <u></u>
1	Территория, прилегающая к зданию (участок)	ВНД
2	Вход (входы) в здание	ВНД
3	Путь (пути) движения внутри здания (в т.ч. пути эвакуации)	ВНД
4	Зона целевого назначения здания (целевого посещения объекта)	ВНД
5	Санитарно-гигиенические помещения	ВНД
6	Система информации и связи (на всех зонах)	ВНД
7	Пути движения к объекту (от остановки транспорта)	ВНД

* Указывается: ДП-В - доступно полностью всем; ДП-И (К, О, С, Г, У) - доступно полностью избирательно (указать категории инвалидов); ДЧ-В - доступно частично всем; ДЧ-И (К, О, С, Г, У) - доступно частично избирательно (указать категории инвалидов); ДУ - доступно условно, ВНД - временно недоступно

3.5. Итоговое заключение о состоянии доступности ОСИ: необходима адаптация основных структурно-функциональных зон

4. Управленческое решение

4.1. Рекомендации по адаптации основных структурных элементов объекта

№ п/п	Основные структурно-функциональные зоны объекта	Рекомендации по адаптации объекта (вид работы)*
1	Территория, прилегающая к зданию (участок)	Капитальный ремонт
2	Вход (входы) в здание	Капитальный ремонт, ТСП, организационные мероприятия
3	Путь (пути) движения внутри здания (в т.ч. пути эвакуации)	Капитальный ремонт, ТСП, организационные мероприятия
4	Зона целевого назначения здания (целевого посещения объекта)	Капитальный ремонт, ТСП, организационные мероприятия
5	Санитарно-гигиенические помещения	Капитальный ремонт, ТСП, организационные мероприятия
6	Система информации на объекте (на всех зонах)	Капитальный ремонт, ТСП, организационные мероприятия
7	Пути движения к объекту (от остановки транспорта)	Организационные мероприятия
8	Все зоны и участки	Капитальный ремонт, ТСП, организационные мероприятия

* - указывается один из вариантов (видов работ): не нуждается; ремонт (текущий, капитальный); индивидуальное решение с ТСП; технические решения невозможны - организация альтернативной формы обслуживания

Размещение информации на Карте доступности субъекта Российской Федерации

Согласовано _____ Тоноян Е.В., заведующий хозяйством, телефон +7 (978) 8579342

(подпись, Ф.И.О., должность; координаты для связи уполномоченного представителя объекта)

УТВЕРЖДАЮ
Заведующий МБДОУ № 49
«Золотой петушок»
г. Симферополя
_____ В.В.Дресвянникова
" ____ " _____ 20 ____ г.

**Акт обследования
объекта социальной инфраструктуры
к паспорту доступности оси
N1**

г. Симферополь
(Наименование территориального
образования субъекта Российской
Федерации)

" ____ " _____ 2016г.

1. Общие сведения об объекте

- 1.1. Наименование (вид) объекта здание детского сада (объект образования)
1.2. Адрес объекта 295034 Российская Федерация, Республика Крым, г.Симферополь пер.Февральский ,6
1.3. Сведения о размещении объекта:
- отдельно стоящее здание 2 (два) этажа, 1081,9 кв.м
- часть здания _____ этажей (или на _____ этаже),
- наличие прилегающего земельного участка (да, нет); 3694 кв.м
1.4. Год постройки здания 1961, последнего капитального ремонта
1.5. Дата предстоящих плановых ремонтных работ: текущего - ____, капитального -2016 г.
сведения об организации, расположенной на объекте
1.6. Название организации (учреждения), (полное юридическое наименование - согласно Уставу) , Муниципальное бюджетное дошкольное образовательное учреждение «Детский сад компенсирующего вида №49 «Золотой петушок» муниципального образования городской округ Симферополь Республики Крым
1.7. Юридический адрес организации (учреждения) 295034 Российская Федерация, Республика Крым, г.Симферополь пер.Февральский ,6

2. Характеристика деятельности организации на объекте

Дополнительная информация организация образовательного процесса

3. Состояние доступности объекта

- 3.1 Путь следования к объекту пассажирским транспортом
(описать маршрут движения с использованием пассажирского транспорта) троллейбус № 6 до остановки «Куйбышевский рынок» и маршрутное такси №1 по направлению к ДКП до остановки «Куйбышевский рынок». Далее при движении от автобусной остановки «Куйбышевский рынок» двигаться в направлении ДКП по ул.Киевской по тротуару до пер.Февральский (поворот направо), по тротуару к зданию МБДОУ.
наличие адаптированного пассажирского транспорта к объекту нет
3.2 Путь к объекту от ближайшей остановки пассажирского транспорта:

3.2.1 расстояние до объекта от остановки транспорта «Куйбышевский рынок» (по направлению к ДКП) - 239 м.

3.2.2 время движения (пешком) 5-10 мин.

3.2.3 наличие выделенного от проезжей части пешеходного пути (да, нет), да

3.2.4 Перекрестки: нерегулируемые; регулируемые, со звуковой сигнализацией, таймером; регулируемый, т-образный нерегулируемый

3.2.5 Информация на пути следования к объекту: акустическая, тактильная, визуальная; нет

3.2.6 Перепады высоты на пути: есть, нет (описать бордюры, лестница)

Их обустройство для инвалидов на коляске: да, нет (нет)

3.3 Организация доступности объекта для инвалидов - форма обслуживания*

№ п/п	Категория инвалидов (вид нарушения)	Вариант организации доступности объекта (формы обслуживания)* <u></u>
1.	Все категории инвалидов и МГН в том числе инвалиды:	
2	передвигающиеся на креслах-колясках	ВНД
3	с нарушениями опорно-двигательного аппарата	ВНД
4	с нарушениями зрения	ВНД
5	с нарушениями слуха	ВНД
6	с нарушениями умственного развития	ВНД

* - указывается один из вариантов: "А", "Б", "ДУ", "ВНД"

3.4 Состояние доступности основных структурно-функциональных зон

№ п/п	Основные структурно-функциональные зоны	Состояние доступности, в том числе для основных категорий инвалидов* <u></u>
1	Территория, прилегающая к зданию (участок)	ВНД
2	Вход (входы) в здание	ВНД
3	Путь (пути) движения внутри здания (в т.ч. пути эвакуации)	ВНД
4	Зона целевого назначения здания (целевого посещения объекта)	ВНД
5	Санитарно-гигиенические помещения	ВНД
6	Система информации и связи (на всех зонах)	ВНД
7	Пути движения к объекту (от остановки транспорта)	ВНД

* Указывается: ДП-В - доступно полностью всем; ДП-И (К, О, С, Г, У) - доступно полностью избирательно (указать категории инвалидов); ДЧ-В - доступно частично всем; ДЧ-И (К, О, С, Г, У) - доступно частично избирательно (указать категории инвалидов); ДУ - доступно условно, ВНД - временно недоступно

3.5. Итоговое заключение о состоянии доступности ОСИ: необходима адаптация основных структурно-функциональных зон

4. Управленческое решение (проект)

4.1. Рекомендации по адаптации основных структурных элементов объекта

№ п/п	Основные структурно-функциональные зоны объекта	Рекомендации по адаптации объекта (вид работы)* <u></u>
1	Территория, прилегающая к зданию (участок)	Капитальный ремонт

2	Вход (входы) в здание	Капитальный ремонт, ТСР, организационные мероприятия
3	Путь (пути) движения внутри здания (в т.ч. пути эвакуации)	Капитальный ремонт, ТСР, организационные мероприятия
4	Зона целевого назначения здания (целевого посещения объекта)	Капитальный ремонт, ТСР, организационные мероприятия
5	Санитарно-гигиенические помещения	Капитальный ремонт, ТСР, организационные мероприятия
6	Система информации на объекте (на всех зонах)	Капитальный ремонт, ТСР, организационные мероприятия
7	Пути движения к объекту (от остановки транспорта)	Организационные мероприятия
8	Все зоны и участки	Капитальный ремонт, ТСР, организационные мероприятия

* - указывается один из вариантов (видов работ): не нуждается; ремонт (текущий, капитальный); индивидуальное решение с ТСР; технические решения невозможны - организация альтернативной формы обслуживания

4.2. Период проведения работ 2016 г. в рамках исполнения государственной Программы РФ «Доступная среда на 2011-2020 гг»

(указывается наименование документа: программы, плана)

4.3 Ожидаемый результат (по состоянию доступности) после выполнения работ по адаптации беспрепятственный доступ (эвакуация) к объекту

Оценка результата исполнения программы, плана (по состоянию доступности) _____

4.4. Для принятия решения требуется, не требуется (нужное подчеркнуть)

4.4.1.Согласование на Комиссии _____

(наименование Комиссии по координации деятельности в сфере обеспечения доступной среды жизнедеятельности для инвалидов и других МГН)

4.4.2.Согласование работ с надзорными органами (в сфере проектирования и строительства, архитектуры, охраны памятников, другое - указать) _____

4.4.3. Техническая экспертиза; разработка проектно-сметной документации;

4.4.4. Согласование с вышестоящей организацией (собственником объекта);

4.4.5. Согласование с общественными организациями инвалидов _____;

4.4.6. Другое _____.

Имеется заключение уполномоченной организации о состоянии доступности объекта (наименование документа и выдавшей его организации, дата), прилагается _____

4.7. Информация может быть размещена (обновлена) на Карте доступности субъекта Российской Федерации _____

(наименование сайта, портала)

5. Особые отметки

Приложения:

Результаты обследования:

1. Территории, прилегающей к объекту на _____ л.
2. Входа (входов) в здание на _____ л.
3. Путей движения в здании на _____ л.
4. Зоны целевого назначения объекта на _____ л.
5. Санитарно-гигиенических помещений на _____ л.
6. Системы информации (и связи) на объекте на _____ л.

Результаты фотофиксации на объекте здание детского сада на _____ л.

Поэтажные планы, паспорт БТИ здание детского сада на _____ л.

Другое (в том числе дополнительная информация о путях движения к объекту) фотофиксации на _____ л.

Руководитель

рабочей группы заведующий хозяйством Тоноян Е.В. _____
(должность, Ф.И.О.) (подпись)

Члены рабочей группы

Заведующий МБДОУ Дресвянникова В.В. _____
(должность, Ф.И.О.) (подпись)

Старший воспитатель Гавриленко Т.Г. _____
(должность, Ф.И.О.) (подпись)

Воспитатель Петрова С.В. _____
(должность, Ф.И.О.) (подпись)

Педагог-психолог Самсоненко Е.И. _____
(должность, Ф.И.О.) (подпись)

Управленческое решение согласовано " ____ " _____ 2016г. (протокол N ____)
Комиссией (название). _____

I Результаты обследования:

1. Территории, прилегающей к зданию (участка)

здание детского сада МБДОУ №49 «Золотой петушок» г. Симферополя,

Российская Федерация, Республика Крым, г.Симферополь, пер.Февральский.д.6

Наименование объекта, адрес

N п/п	Наименование функционально-планировочного элемента	Наличие элемента			Выявленные нарушения и замечания		Работы по адаптации объектов	
		есть / нет	N на плане территории	N фото	Содержание	Значимо для инвалида (категория)	Содержание	Виды работ
1.1	Вход (входы) на территорию	Есть	1	1	-отсутствует информация об ОСИ -высокие бордюры у входной калитки, -проход узок для проезда коляски	Все	-установка информации об ОСИ - переоборудование входных ворот	Капитальный ремонт
1.2	Путь (пути) движения на территории	Есть	1, 2	1, 2	- отсутствие контрастной и тактильной направляющей на путях	Все	- нанесение контрастной и тактильной информации на пути движения к входу в здание	ТСР
1.3	Лестница (наружная)	Есть	3,4,5	3,4,5	-требуется ремонт лестничных маршей -отсутствие пандуса	все	Текущий ремонт, -установка пандуса	Текущий ремонт
1.4	Пандус (наружный)	Нет	-	-	-	-	-	-
1.5	Автостоянка и парковка	Нет	-	-	-	-	-	-
	ОБЩИЕ требования к зоне							

II Заключение по зоне:

Наименование структурно-функциональной зоны	Состояние доступности* (к пункту 3.4 Акта обследования ОСИ)	Приложение		Рекомендации по адаптации (вид работы)** к пункту 4.1 Акта обследования ОСИ
		Nна плане	N фото	
Территория, прилегающая к зданию	ВНД	6	6	Текущий ремонт, ТСР, организационные мероприятия

* указывается: ДП-В - доступно полностью всем; ДП-И (К, О, С, Г, У) - доступно полностью избирательно (указать категории инвалидов); ДЧ-В - доступно частично всем; ДЧ-И (К, О, С, Г, У) - доступно частично избирательно (указать категории инвалидов); ДУ - доступно условно, ВНД - недоступно

** указывается один из вариантов: не нуждается; ремонт (текущий, капитальный); индивидуальное решение с ТСР; технические решения невозможны - организация альтернативной формы обслуживания

Комментарий к заключению: _____

Приложение 2
к Акту обследования ОСИ
к паспорту доступности ОСИ
N1
от "20" мая 2016 г.

I Результаты обследования:

2. 2. Входа (входов) в здание
здание детского сада МБДОУ №49 «Золотой петушок» г. Симферополя.

1. Российская Федерация, Республика Крым, г.Симферополь, пер.Февральский.д.6

Наименование объекта, адрес

N п/п	Наименование функционально-планировочного элемента	Наличие элемента			Выявленные нарушения и замечания		Работы по адаптации объектов	
		есть/нет	N на плане (по этажном)	N фото	Содержание	Значимо для инвалида (категория)	Содержание	Виды работ
2.1	Лестница (наружная)	Есть	3,4,5	3,4,5	- отсутствуют дополнительные разделительные поручни, - неровная поверхность, - отсутствует контрастная и рельефная маркировка ступеней, - отсутствуют поручни	все	- установить поручни, установить дополнительные разделительные поручни, - заменить покрытие, - нанести контрастную маркировку крайних ступеней и рельефную полосу за 0,8 м. до лестницы (п. 3.27, 3.28, 3.9, 3.32 СНиП)	ТР
2.2	Пандус (наружный)	Нет			Отсутствует	К	- Оборудовать пандус согласно п. 3.29, 3.30, 3.31, 3.32 СНиП, ГОСТ Р 51261, - установить кнопку вызова персонала, - организовать ситуационную помощь	ТР, ТСП,
2.3	Входная площадка (перед дверью)	Есть	7,8,9	3,4,5	- отсутствует контрастная полоса перед дверью, - отсутствует навес, - водоотвод не обеспечивает быстрый отвод воды с площадки	С Все	- нанести контрастную полосу перед дверью на 0,8 м. до проёма, - установить навес, - Заменить водоотвод и водосборную решётку (п. 3.14, 3.15, 3.19 СНиП)	ТР
2.4	Дверь (входная)	Есть	3,4,5	3,4,5	- отсутствие информации об ОСИ на входе, - отсутствуют горизонтальные поручни для открывания и закрывания дверей, - отсутствуют петли одностороннего действия с фиксаторами в положении «открыто» и «закрыто», - порог более 0,025 м., - в нижней части двери отсутствует противоударная полоса, - отсутствуют смотровые панели из прозрачного ударопрочного материала	Все К	-установить информацию об ОСИ со стороны дверной ручки с дублированием рельефными знаками, - замена входных дверей согласно п. 3.23, 3.24, 3.26, 3.58,3.59 СНиП	ТР
2.5	Тамбур	Есть	10	10	- покрытие пола при намокании приводит к скольжению	Все	- заменить покрытие пола на твёрдое не допускающее скольжение при намокании (п. 3.14 СНиП)	ТР
	ОБЩИЕ требования к зоне							

II Заключение по зоне:

Наименование структурно-функциональной зоны	Состояние доступности* (к <u>пункту 3.4</u> Акта	Приложение		Рекомендации по адаптации (вид работы)**
		Nна плане	N фото	

	обследования ОСИ)			к <u>пункту 4.1</u> Акта обследования ОСИ
Входа (входов) в здание	ВНД	3,4,5	3,4,5	Текущий ремонт, ТСР, организационные мероприятия

* указывается: ДП-В - доступно полностью всем; ДП-И (К, О, С, Г, У) - доступно полностью избирательно (указать категории инвалидов); ДЧ-В - доступно частично всем; ДЧ-И (К, О, С, Г, У) - доступно частично избирательно (указать категории инвалидов); ДУ - доступно условно, ВНД - недоступно

** указывается один из вариантов: не нуждается; ремонт (текущий, капитальный); индивидуальное решение с ТСР; технические решения невозможны - организация альтернативной формы обслуживания

Комментарий к заключению: _____

Приложение 3
к Акту обследования ОСИ
к паспорту доступности ОСИ
N1
от "20" мая 2016 г.

I Результаты обследования:

3. **3. Пути (путей) движения внутри здания (в т.ч. путей эвакуации)**
здание детского сада МБДОУ №49 «Золотой петушок» г. Симферополя.

Наименование объекта, адрес

N п/п	Наименование функционально-планировочного элемента	Наличие элемента			Выявленные нарушения и замечания		Работы по адаптации объектов	
		есть/нет	N на плане (по этажном)	N фото	Содержание	Значимо для инвалида (категория)	Содержание	Виды работ
3.1	Коридор (вестибюль)	есть	11	11	- отсутствие информации на путях движения, в т.ч. визуальной и тактильной	Все	Организовать размещение комплексной системы информации от входа на пути движения внутри здания к зонам целевого назначения и санитарно – гигиеническим помещениям (п. 3.18, 3.19, 3.20, 3.22, 3.56, 3.58, 3.59, 3.60 СНИП)	ТСР
3.2	Лестница (внутри здания)	есть	12, 13, 14, 15	12, 13, 14, 15	- отсутствуют шероховатые поверхности, - рёбра с закруглением ступеней, больше 0,05 м., - боковые края (не примыкающие к стене) без бортиков, - отсутствуют поручни со стороны стены, - высота поручней более 0,9 м., - отсутствуют поручни на высоте 0,7 м., - завершающие части менее 0,3 м., - отсутствуют рельефные обозначения этажей, - отсутствует контрастная и рельефная маркировка ступеней.	Все	- оборудовать ступени материалом с шероховатой поверхностью и бортиками на боковых краях (не примыкающих к стене), - выровнять рёбра ступеней, - заменить существующие поручни с завершающими частями и установить поручни со стороны стены, - установить рельефные обозначения этажей, - нанести контрастную и рельефную маркировку ступеней. (п. 3.14, 3.20, 3.27, 3.28, 3.32, 3.33 СНИП, ГОСТ Р 51261)	ТСР
3.3	Пандус (внутри здания)	нет			-	-	-	-
3.4	Лифт пассажирский (или подъемник)	нет			-	К	- установить подъёмную платформу на гусеничном ходу (подъёмник). (п. 3.34, 3.39 СНИП, ГОСТ Р 51630)	ТСР
3.5	Дверь	есть	16, 17	16, 17	- отсутствие информации об ОСИ на входе, - отсутствуют горизонтальные поручни для открывания и закрывания дверей, - отсутствуют петли одностороннего действия с фиксаторами в положении «открыто» и «закрыто», - порог более 0,025 м., - в нижней части двери отсутствует противоударная полоса, - отсутствуют смотровые панели из прозрачного ударопрочного материала	Все К	-установить информацию об ОСИ со стороны дверной ручки с дублированием рельефными знаками, - замена входных дверей согласно п. 3.23, 3.24, 3.26, 3.58,3.59 СНИП	Орг,ТСР
3.6	Пути эвакуации (в т.ч. зоны безопасности)	есть	18, 19, 12, 13, 14, 15	18, 19, 12, 13, 14, 15	Отсутствие визуального и акустического оповещения при возникновении опасности	Все	Установить сигнализацию с визуальным и акустическим оповещением	ТР
	ОБЩИЕ требования к зоне							

II Заключение по зоне:

Наименование структурно-функциональной зоны	Состояние доступности* (к пункту 3.4 Акта обследования ОСИ)	Приложение		Рекомендации по адаптации (вид работы)** к пункту 4.1 Акта
		N на плане	N фото	

				обследования ОСИ
Пути движения внутри здания (в т.ч. пути эвакуации)	ВНД	11,12, 13,14, 15,16, 17,18, 19	11,12, 13,14, 15,16, 17,18, 19	Текущий ремонт, ТСР, организационные мероприятия

* указывается: ДП-В - доступно полностью всем; ДП-И (К, О, С, Г, У) - доступно полностью избирательно (указать категории инвалидов); ДЧ-В - доступно частично всем; ДЧ-И (К, О, С, Г, У) - доступно частично избирательно (указать категории инвалидов); ДУ - доступно условно, ВНД - недоступно

** указывается один из вариантов: не нуждается; ремонт (текущий, капитальный); индивидуальное решение с ТСР; технические решения невозможны - организация альтернативной формы обслуживания

Комментарий к заключению: _____

Приложение 4
к Акту обследования ОСИ
к паспорту доступности ОСИ
N1
от "20" мая 2016 г.

І Результаты обследования:

4. Зоны целевого назначения здания (целевого посещения объекта)

4. Вариант І - зона обслуживания инвалидов

1. Российская Федерация, Республика Крым, г.Симферополь, пер.Февральский.д.6

Наименование объекта, адрес

№ п/п	Наименование функционально-планировочного элемента	Наличие элемента		Выявленные нарушения и замечания		Работы по адаптации объектов		
		есть/нет	№ на плане (по этажном)	№ фото	Содержание	Значимо для инвалида (категория)	Содержание	Виды работ
4.1	Кабинетная форма обслуживания	Есть	20,21, 22,23, 24,25, 26,28	20, 21, 22, 23, 24, 25, 26, 28	- ненормативное размещение визуальной информации о помещении, - отсутствие дублирования информационных обозначений помещений, - отсутствие контрастной и рельефной поверхности перед дверью	Все	- разместить информацию о помещении на стенде со стороны дверной ручки на высоте от 1,4 до 1,75 м. с дублированием рельефным шрифтом, - нанести контрастную и рельефную поверхность за 0,6 м. перед дверью. (п. 3.18, 3.19, 3.23, 4.15, 4.16 СНИП)	ТСР, ТР
4.2	Зальная форма обслуживания	Есть	27, 29, 30, 31, 32, 33, 34	27, 29, 30, 31, 32, 33, 34.	-- ненормативное размещение визуальной информации о помещении, - отсутствие дублирования информационных обозначений помещений, - отсутствие контрастной и рельефной поверхности перед дверью	Все	- разместить информацию о помещении на стенде со стороны дверной ручки на высоте от 1,4 до 1,75 м. с дублированием рельефным шрифтом, - нанести контрастную и рельефную поверхность за 0,6 м. перед дверью. (п. 3.18, 3.19, 3.23, 4.15, 4.16 СНИП)	ТСР, ТР
	ОБЩИЕ требования к зоне							

II Заключение по зоне:

Наименование структурно-функциональной зоны	Состояние доступности* (к пункту 3.4 Акта обследования ОСИ)	Приложение		Рекомендации по адаптации (вид работы)** к пункту 4.1 Акта обследования ОСИ
		№ на плане	№ фото	
Зона обслуживания инвалидов	ВНД	20,21, 22,23, 24,25, 26,28, 27, 29, 30, 31, 32, 33, 34	20,21, 22,23, 24,25, 26,28, 27, 29, 30, 31, 32, 33, 34	Текущий ремонт, ТСР, организационные мероприятия

* указывается: ДП-В - доступно полностью всем; ДП-И (К, О, С, Г, У) - доступно полностью избирательно (указать категории инвалидов); ДЧ-В - доступно частично всем; ДЧ-И (К, О, С, Г, У) - доступно частично избирательно (указать категории инвалидов); ДУ - доступно условно, ВНД - недоступно

** указывается один из вариантов: не нуждается; ремонт (текущий, капитальный); индивидуальное решение с ТСР; технические решения невозможны - организация альтернативной формы обслуживания

Комментарий к заключению: _____

Приложение 5
к Акту обследования ОСИ
к паспорту доступности ОСИ
N1
от "20" мая 2016 г.

I Результаты обследования:

5. Санитарно-гигиенических помещений

1. здание детского сада МБДОУ №49 «Золотой петушок» г. Симферополя.

Наименование объекта, адрес

N п/п	Наименование функционально-планировочного элемента	Наличие элемента			Выявленные нарушения и замечания		Работы по адаптации объектов	
		есть/нет	N на плане	N фото	Содержание	Значимо для инвалида (категория)	Содержание	Виды работ
5.1	Туалетная комната	есть	35, 36,37, 38,39, 40, 41	35, 36,37 38,39 40,41	- ширина дверного проёма 90 см., - кабины отсутствуют - отсутствует зона для кресло-качалки рядом с унитазом, - отсутствуют поручни у унитаза и раковины, - отсутствует контрастная и тактильная направляющая к унитазу, - отсутствует кнопка вызова персонала.	К, О, С	- реконструкция туалетных комнат (перенос стен) и водоотведения, - установка поручней у раковины и унитаза, - нанесение контрастной и тактильной разметки пути движения к раковине и унитазу, - установка кнопки вызова персонала. (п. 3.57, 3.67, 3.69, 3.71 СНиП)	Орг, ТСР, ТР
5.2	Душевая/ванная комната	нет	-	-	-	-	-	-
5.3	Бытовая комната (раздевалка)	есть	42,43 44,45 46,47	42,43 44,45 46,47	- ширина дверного проёма 90 см, - отсутствуют тактильные и контрастные направляющие	-	-расширение дверных проемов - нанесение контрастной и тактильной разметки пути движения к шкафчикам	-
	ОБЩИЕ требования к зоне							

II Заключение по зоне:

Наименование структурно-функциональной зоны	Состояние доступности* (к пункту 3.4 Акта обследования ОСИ)	Приложение		Рекомендации по адаптации (вид работы)** к пункту 4.1 Акта обследования ОСИ
		Nна плане	Nфото	
Санитарно-гигиенические помещения	ВНД	35,36,37,38, 39,40,41,42, 43,44,45,46, 47	35,36,37, 38,39,40, 41,42,43, 44,45,46, 47	Текущий ремонт, ТСР, организационные мероприятия

* указывается: ДП-В - доступно полностью всем; ДП-И (К, О, С, Г, У) - доступно полностью избирательно (указать категории инвалидов); ДЧ-В - доступно частично всем; ДЧ-И (К, О, С, Г, У) - доступно частично избирательно (указать категории инвалидов); ДУ - доступно условно, ВНД - недоступно

** указывается один из вариантов: не нуждается; ремонт (текущий, капитальный); индивидуальное решение с ТСР; технические решения невозможны - организация альтернативной формы обслуживания

Комментарий к заключению: _____

Приложение 6
к Акту обследования ОСИ
к паспорту доступности ОСИ
N1
от "20" мая 2016 г.

I Результаты обследования:

6. Системы информации на объекте

1. здание детского сада МБДОУ №49 «Золотой петушок» г. Симферополя,
Российская Федерация, Республика Крым, г.Симферополь, пер.Февральский,д.6

Наименование объекта, адрес

N п/ п	Наименование функционально-	Наличие элемента	Выявленные нарушения и замечания	Работы по адаптации объектов
-----------	-----------------------------	------------------	----------------------------------	------------------------------

	планировочного элемента	есть/нет	№ на плане	№ фото	Содержание	Значимо для инвалида (категория)	Содержание	Виды работ
6.1	Визуальные средства	нет	-	-	визуальной информации, отсутствие информации на ясном языке Нарушение нормативных требований к размещению	Все	Организовать размещение комплексной системы информации от входа на территорию на всех зонах объекта (п. 3.51, 3.52, 3.53, 3.55 СНиП, ГОСТ Р 51671, НПБ 104)	ТСР, орг, ТР
6.2	Акустические средства	нет	-	-	Отсутствие акустической системы оповещения об опасности	Все		
6.3	Тактильные средства	нет	-	-	Отсутствие дублирования информации тактильными плитами	С		
	ОБЩИЕ требования к зоне					Все		

II Заключение по зоне:

Наименование структурно-функциональной зоны	Состояние доступности* (к пункту 3.4 Акта обследования ОСИ)	Приложение		Рекомендации по адаптации (вид работы)** к пункту 4.1 Акта обследования ОСИ
		№ на плане	№ фото	
Система информации на объекте	ВНД	-	-	Текущий ремонт, ТСП, организационные мероприятия

* указывается: ДП-В - доступно полностью всем; ДП-И (К, О, С, Г, У) - доступно полностью избирательно (указать категории инвалидов); ДЧ-В - доступно частично всем; ДЧ-И (К, О, С, Г, У) - доступно частично избирательно (указать категории инвалидов); ДУ - доступно условно, ВНД - недоступно

** указывается один из вариантов: не нуждается; ремонт (текущий, капитальный); индивидуальное решение с ТСП; технические решения невозможны - организация альтернативной формы обслуживания

Комментарий к заключению: _____
